



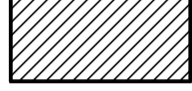






**TIPOS Y ESTADO DE PAVIMENTOS**

	ASFALTO	BUENO
	HORMIGON	<b>(R)</b> REGULAR
	SIN PAVIMENTAR	<b>(M)</b> MALO

**TIPOLOGIA DEL VIARIO ESPACIOS LIBRES**

	VIAL PRINCIPAL
	VIAL SECUNDARIO
	VIAL TERCIARIO
	ZONAS DE ESTANCIA





**AYUNTAMIENTO DE PINOS PUENTE**

---

**Plan General de Ordenación Urbanística de PINOS PUENTE**

1240

<p><b>EQUIPO REDACTOR:</b></p> <p>EUFRASIO A. JERONIMO.....Arquitecto          ARTURO ABRIL.....Arquitecto          ANTONIO GARCÍA.....Biólogo          JOSÉ MARIA MARTOS.....Abogado          ÁNGEL RODRIGUEZ.....Arqueólogo          ANTONIO BERRUZZO.....Delineante</p>	<p>Núcleo de : ZUJAIIRA</p> <p>PLANO:</p> <p style="text-align: center;"><b>VIARIO Y ESPACIOS PÚBLICOS (CATEGORÍA, TIPO Y ESTADO)</b></p>		
<p><b>DOCUMENTO:</b> INF. URBANISTICA (ACTUALIZADA)</p>	<p><b>FECHA:</b> Diciembre 2.016</p>	<p><b>ESCALA:</b> 1/2.000</p>	<p><b>NUMERO:</b> I.16c</p>